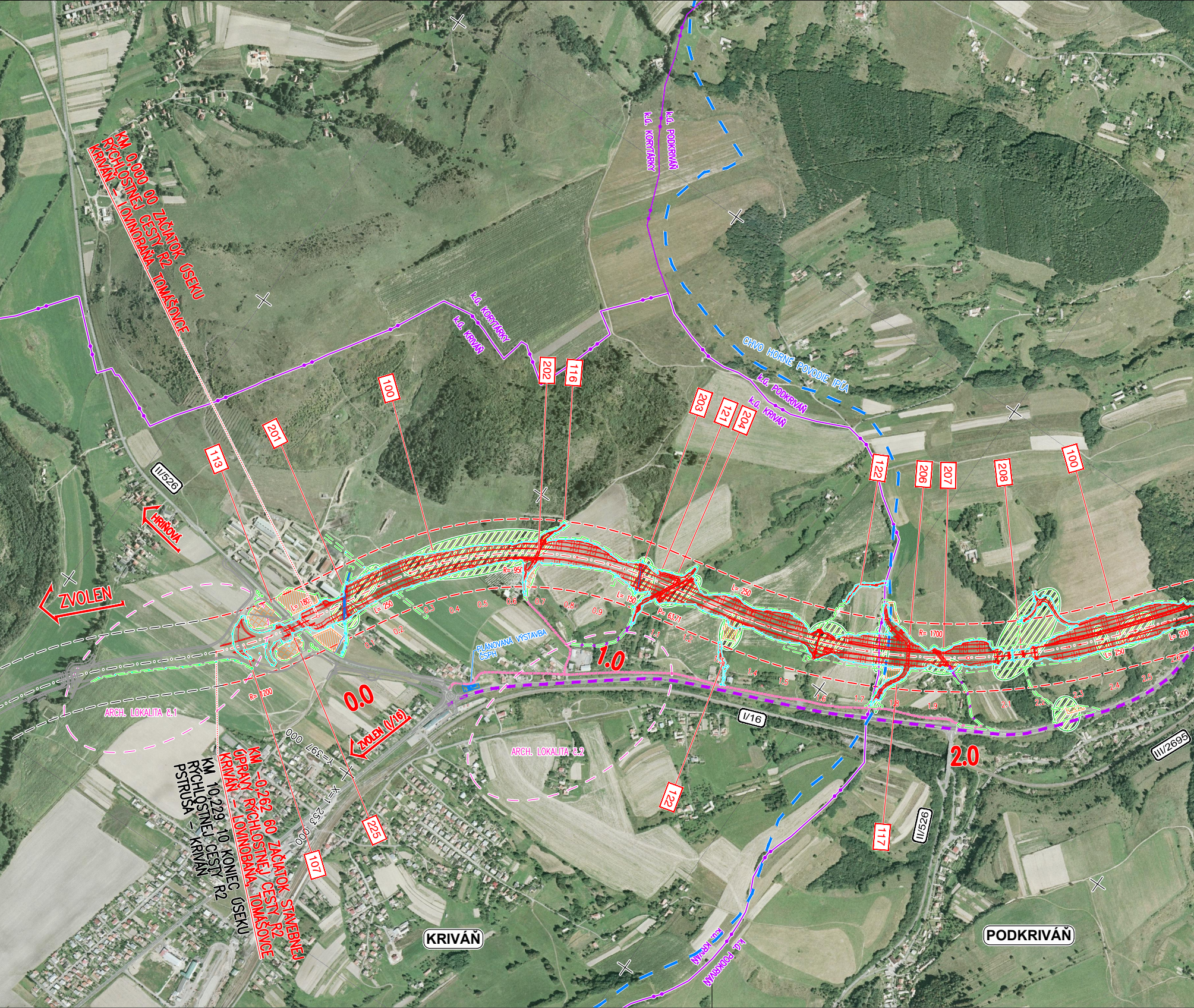
KM 0,000 00 ZAČIATOK ÚSEKU
RÝCHLOSTNEJ CESTY R2
KRIVÁŇ – LOVINOBAŇA, TOMÁŠOVCE
k.ú. PODKRIVÁŇ
k.ú. KORYTÁRKY
k.ú. KORYTÁRKY
k.ú. KRIVÁŇ
CHVO HORNÉ POVODIE IPĽA
k.ú. PODKRIVÁŇ
k.ú. KRIVÁŇ
113
201
100
202
116
203
121
204
122
206
207
208
100
II/526
HRIŇOVÁ
ZVOLEN
L= 180
L= 250
R= 950
L= 150
P= 63.71
L= 250
R= 1700
L= 250
L= 200
0.1
0.2
0.3
0.4
0.5
0.6
0.7
0.8
0.9
1.1
1.2
1.3
1.4
1.5
1.6
1.7
1.8
1.9
2.1
2.2
2.3
2.4
2.5
2.6
PLÁNOVANÁ VÝSTAVBA ČSPH
1.0
0.0
R= 1200
ARCH. LOKALITA č.1
ARCH. LOKALITA č.2
I/16
III/2695
2.0
ZVOLEN (I/16)
Y=-397 000
X=-1 253 000
KM -0,262 60 ZAČIATOK STAVEBNEJ
ÚPRAVY RÝCHLOSTNEJ CESTY R2
KRIVÁŇ – LOVINOBAŇA, TOMÁŠOVCE
KM 10,229 10 KONIEC ÚSEKU
RÝCHLOSTNEJ CESTY R2
PSTRUŠA – KRIVÁŇ
225
107
122
117
II/526
KRIVÁŇ
PODKRIVÁŇ
k.ú. KRIVÁŇ
k.ú. PODKRIVÁŇ

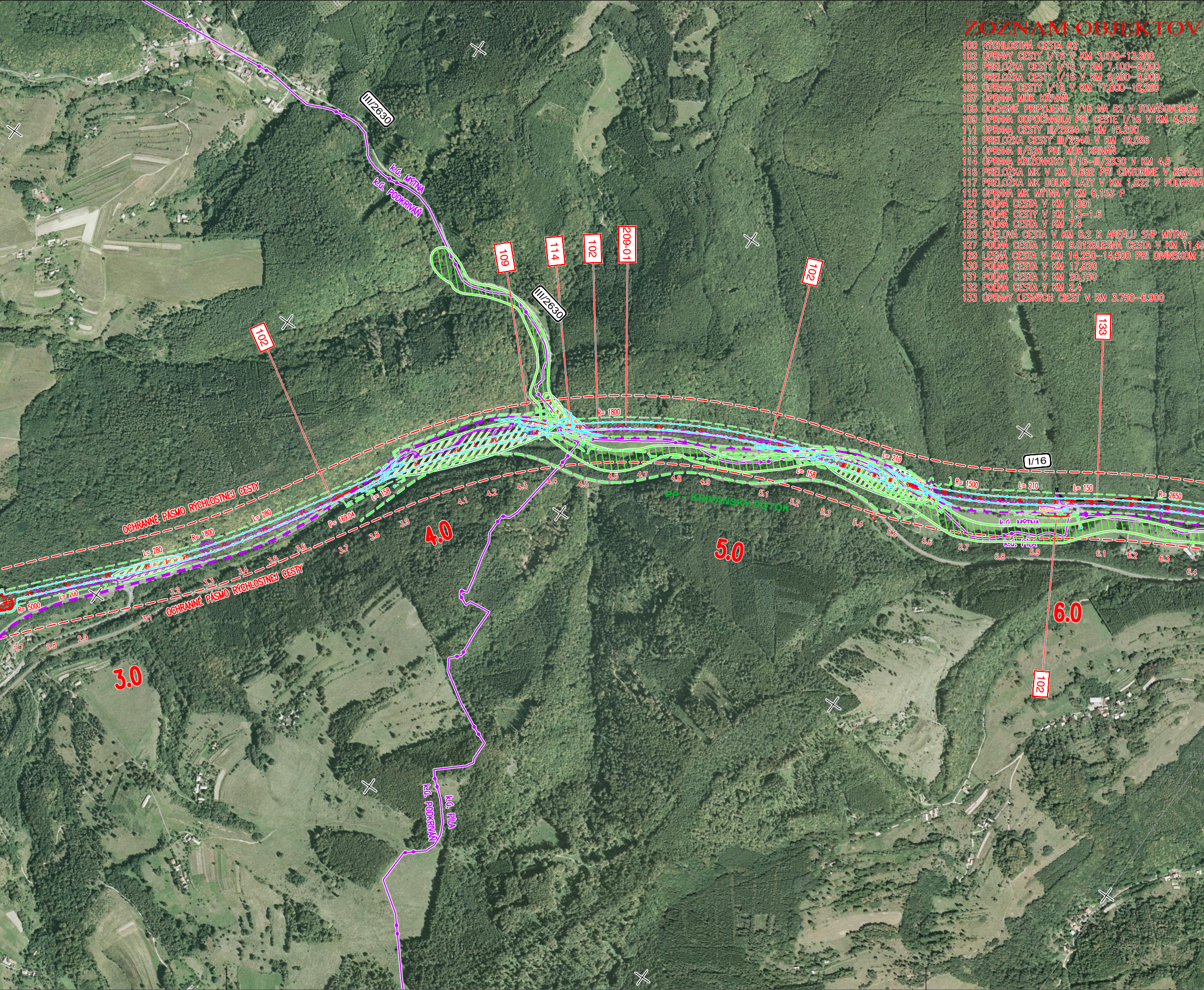

ZOZNAM OBJEKTOV

100 RÝCHLOSTNÁ CESTA R2
102 ÚPRAVY CESTY I/16 V KM 3,670–13.600
103 PRELOŽKA CESTY I/16 V KM 7,100–8,500
104 PRELOŽKA CESTY I/16 V KM 9,400–9,900
105 ÚPRAVA CESTY I/16 V KM 17,800–18,200
107 ÚPRAVA MÚK KRIVÁŇ
108 DOČASNÉ PRIPOJENIE I/16 NA R2 V TOMÁŠOVCIACH
109 ÚPRAVA ODPOČÍVADLA PRI CESTE I/16 V KM 4,375
111 ÚPRAVA CESTY III/2664 V KM 15.200
112 PRELOŽKA CESTY III/2640 V KM 19,556
113 ÚPRAVA II/526 PRI MÚK KRIVÁŇ
114 ÚPRAVA KRIŽOVATKY I/16–III/2630 V KM 4,5
116 PRELOŽKA MK V KM 0,682 PRI CINTORÍNE V KRIVÁNI
117 PRELOŽKA MK DOLNÉ LAZY V KM 1,822 V PODKRIVÁ
118 ÚPRAVA MK MÝTNA V KM 8,153 P
121 POĽNÁ CESTA V KM 1,091
122 POĽNÉ CESTY V KM 1,3–1.6
125 POĽNÁ CESTA V KM 7.4
126 ÚČELOVÁ CESTA V KM 8.2 K AREÁLU SVP MÝTNA
127 POĽNÁ CESTA V KM 9.0128LESNÁ CESTA V KM 11,45
129 LESNÁ CESTA V KM 14,250–14,500 PRI DIVÍNSKOM H
130 POĽNÁ CESTA V KM 17,820
131 POĽNÁ CESTA V KM 20,750
132 POĽNÁ CESTA V KM 2.4
133 ÚPRAVY LESNÝCH CIEST V KM 3.750–6.900

III/2630
k.ú. MÝTNA
k.ú. PODKRIVÁŇ
III/2630
109
114
102
209-01
102
102
133
R= 1800
I/16
L= 210
R= 1500
L= 210
L= 150
R= 2650
L= 158
L= 158
OCHRANNÉ PÁSMO RÝCHLOSTNEJ CESTY
L= 280
R= 1800
L= 280
P= 169.04
L= 200
R= 5000
OCHRANNÉ PÁSMO RÝCHLOSTNEJ CESTY
PP - KRIVÁNSKY POTOK
k.ú. MÝTNA
k.ú. PÍLA
2.7
2.8
2.9
3.1
3.2
3.3
3.4
3.5
3.6
3.7
3.8
3.9
4.1
4.2
4.3
4.4
4.5
4.6
4.7
4.8
4.9
5.1
5.2
5.3
5.4
5.5
5.6
5.7
5.8
5.9
6.1
6.2
6.3
6.4
3.0
4.0
5.0
6.0
102
k.ú. PÍLA
k.ú. PODKRIVÁŇ

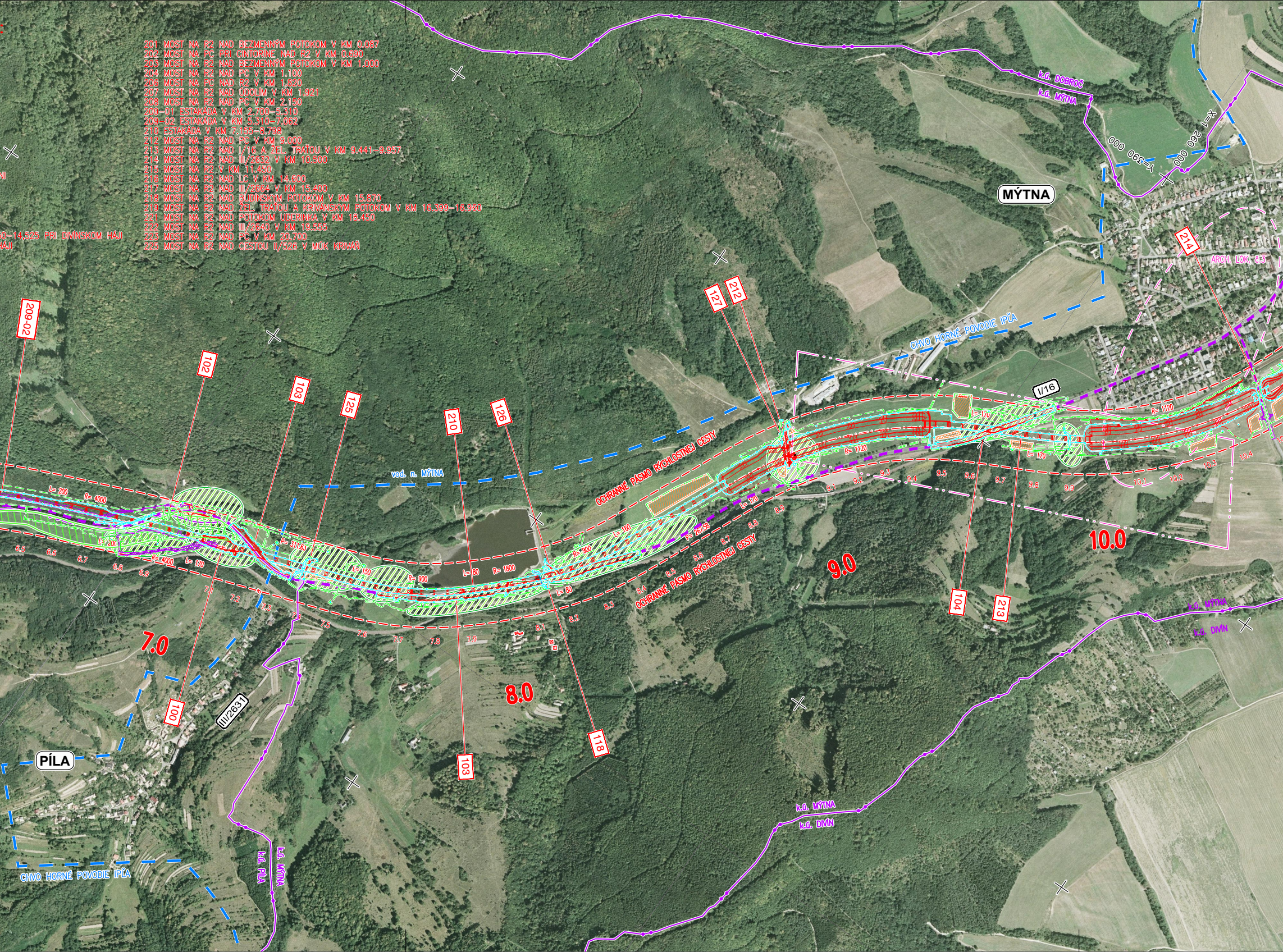
201 MOST NA R2 NAD BEZMENNÝM POTOKOM V KM 0.087
202 MOST NA PC PRI CINTORÍNE NAD R2 V KM 0.690
203 MOST NA R2 NAD BEZMENNÝM POTOKOM V KM 1.000
204 MOST NA R2 NAD PC V KM 1.100
206 MOST NA PC NAD R2 V KM 1.820
207 MOST NA R2 NAD ÚDOLÍM V KM 1.921
208 MOST NA R2 NAD PC V KM 2.150
209-01 ESTAKÁDA V KM 2.700-5.310
209-02 ESTAKÁDA V KM 5.310-7.062
210 ESTAKÁDA V KM 7.155-8.798
212 MOST NA R2 NAD PC V KM 9.000
213 MOST NA R2 NAD I/16 A ŽEL. TRAŤOU V KM 9.441-9.957
214 MOST NA R2 NAD III/2632 V KM 10.500
215 MOST NA R2 V KM 11.450
216 MOST NA R2 NAD LC V KM 14.600
217 MOST NA R2 NAD III/2664 V KM 15.400
218 MOST NA R2 NAD BUDÍNSKYM POTOKOM V KM 15.870
219 MOST NA R2 NAD ŽEL. TRAŤOU A KRIVÁNSKYM POTOKOM V KM 16.399-16.960
221 MOST NA R2 NAD POTOKOM UDERINKA V KM 18.450
222 MOST NA R2 NAD III/2640 V KM 19.555
223 MOST NA R2 NAD PC V KM 20.700
225 MOST NA R2 NAD CESTOU II/526 V MÚK KRIVÁŇ
NI
0-14,525 PRI DIVÍNSKOM HÁJI
HÁJI
MÝTNA
PÍLA
k.ú. DOBROČ
k.ú. MÝTNA
k.ú. MÝTNA
k.ú. DIVÍN
k.ú. MÝTNA
k.ú. DIVÍN
k.ú. PÍLA
k.ú. MÝTNA
X=1 260 000
Y=390 000
CHVO HORNÉ POVODIE IPĽA
CHVO HORNÉ POVODIE IPĽA
vod. n. MÝTNA
ARCH. LOK. č.3
OCHRANNÉ PÁSMO RÝCHLOSTNEJ CESTY
OCHRANNÉ PÁSMO RÝCHLOSTNEJ CESTY
I/16
III/2631
209-02
102
103
125
210
126
127
212
214
104
213
100
103
118
R= 4000
L= 200
R= 4000
L= 170
R= 311,63
L= 150
R= 900
L= 80
R= 1800
R= 900
L= 160
L= 80
P= 267,58
L= 170
R= 1120
L= 170
L= 170
R= 1120
6.5
6.6
6.7
6.8
6.9
7.1
7.2
7.3
7.5
7.6
7.7
7.8
7.9
8.1
8.2
8.3
8.4
8.5
8.6
8.7
8.8
8.9
9.1
9.2
9.3
9.4
9.5
9.6
9.7
9.8
9.9
10.1
10.2
10.3
10.4
7.0
8.0
9.0
10.0

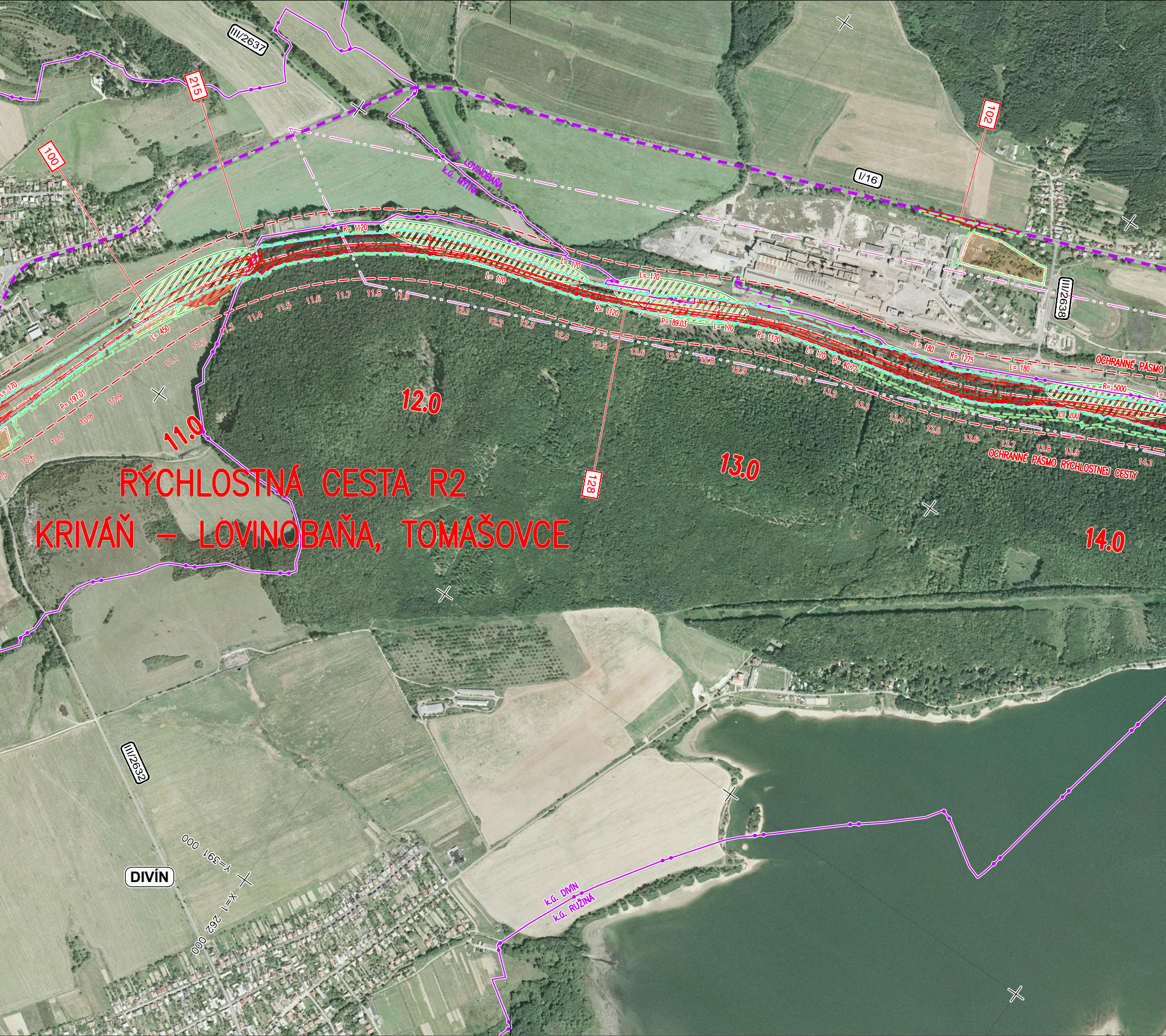
RÝCHLOSTNÁ CESTA R2
KRIVÁŇ – LOVINOBAŇA, TOMÁŠOVCE
11.0
12.0
13.0
14.0
OCHRANNÉ PÁSMO
OCHRANNÉ PÁSMO RÝCHLOSTNEJ CESTY
III/2637
215
100
102
128
I/16
III/2638
III/2632
k.ú. LOVINOBAŇA
k.ú. MÝTNA
k.ú. DIVÍN
k.ú. RUŽINÁ
DIVÍN
R= 1120
R= 1275
R= 5000
L= 170
L= 180
L= 200
L= 450
P= 197.01
P= 89.03
P= 40.72
10.5
10.6
10.7
10.8
10.9
11.1
11.2
11.3
11.4
11.5
11.6
11.7
11.8
11.9
12.1
12.2
12.3
12.4
12.5
12.6
12.7
12.8
12.9
13.1
13.2
13.3
13.4
13.5
13.6
13.7
13.8
13.9
14.1
Y=391 000
X=1 262 000

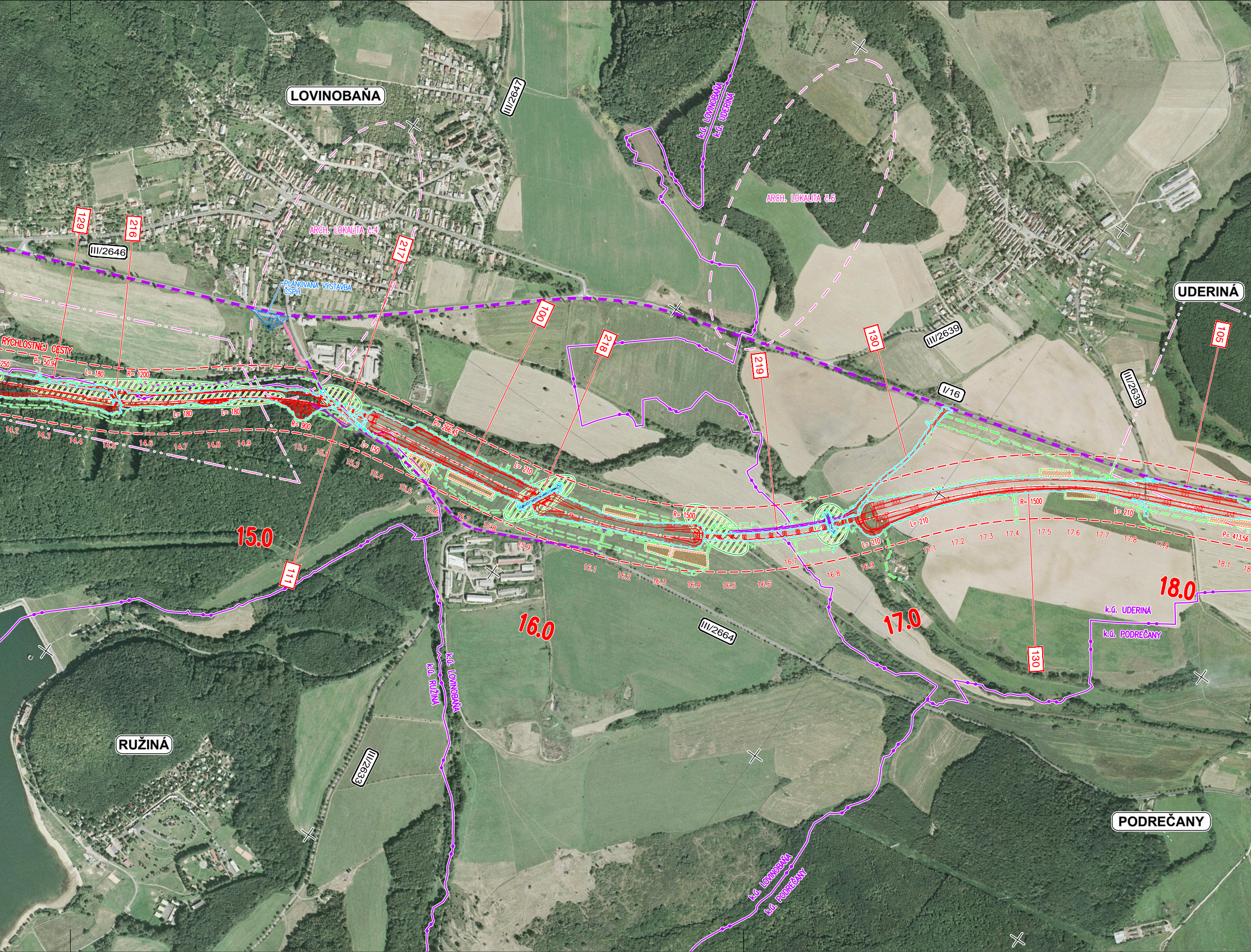
LOVINOBAŇA
UDERINÁ
RUŽINÁ
PODREČANY
III/2646
III/2647
III/2639
III/2664
III/2633
I/16
ARCH. LOKALITA č.4
ARCH. LOKALITA č.6
PLÁNOVANÁ VÝSTAVBA ČSPH
RÝCHLOSTNEJ CESTY
k.ú. LOVINOBAŇA
k.ú. UDERINÁ
k.ú. RUŽINÁ
k.ú. PODREČANY
129
216
217
100
218
219
130
105
111
P= 50.94
P= 266.45
P= 413.56
R= 1200
R= 900
R= 1500
L= 180
L= 150
L= 210
14.2
14.3
14.4
14.5
14.6
14.7
14.8
14.9
15.0
15.1
15.2
15.3
15.4
15.5
15.6
15.7
15.8
15.9
16.0
16.1
16.2
16.3
16.4
16.5
16.6
16.7
16.8
16.9
17.0
17.1
17.2
17.3
17.4
17.5
17.6
17.7
17.8
17.9
18.0
18.1

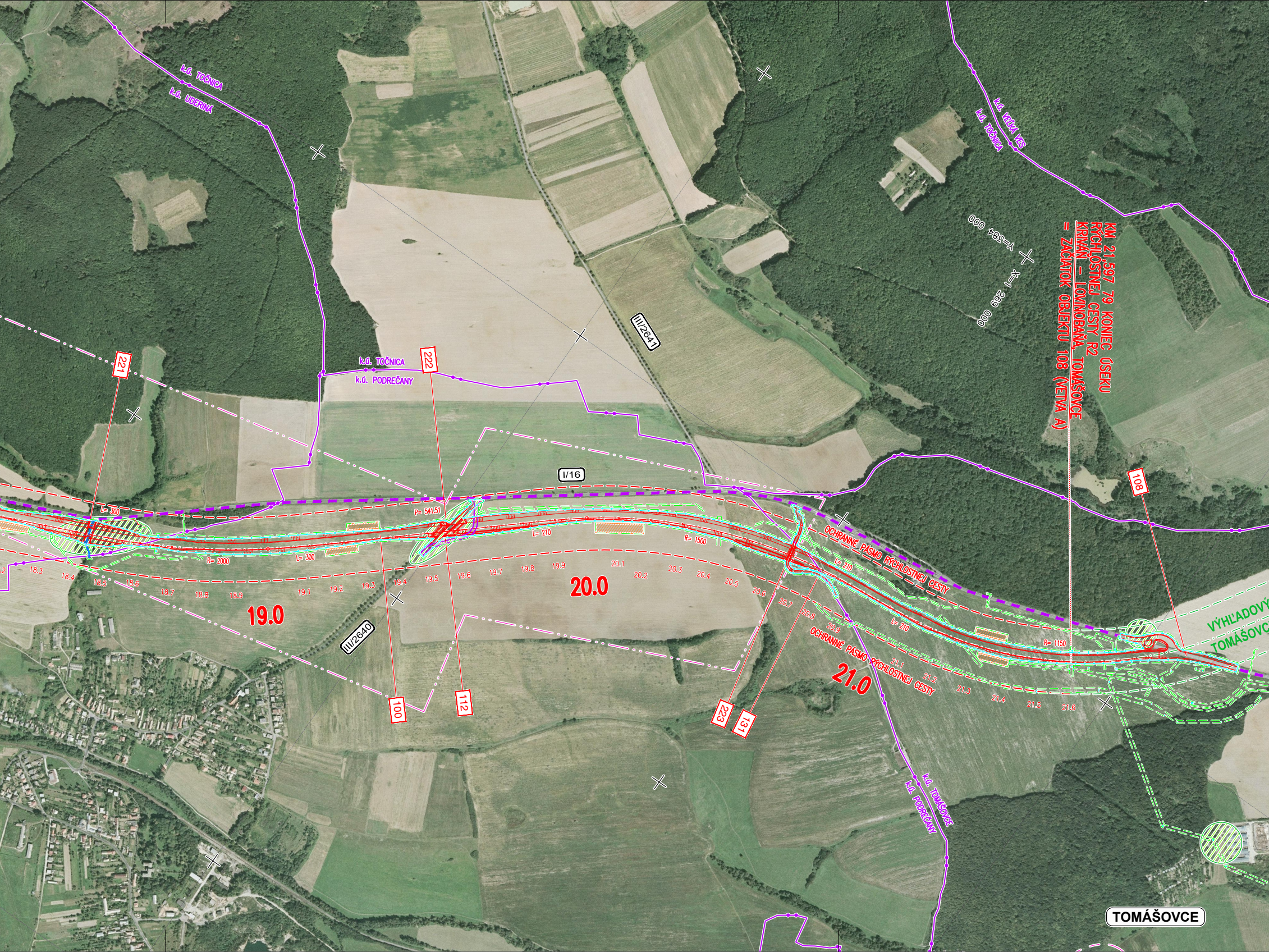
k.ú. TOČNICA
k.ú. UDERINÁ
k.ú. VEĽKÁ VES
k.ú. TOČNICA
Y=384 000
X=1 269 000
KM 21,597 79 KONIEC ÚSEKU RÝCHLOSTNEJ CESTY R2 KRIVÁŇ – LOVINOBAŇA, TOMÁŠOVCE = ZAČIATOK OBJEKTU 108 (VETVA A)
III/2641
k.ú. TOČNICA
k.ú. PODREČANY
221
222
I/16
108
L= 300
P= 541.51
L= 210
R= 1500
R= 2000
L= 300
L= 210
L= 210
R= 1150
OCHRANNÉ PÁSMO RÝCHLOSTNEJ CESTY
OCHRANNÉ PÁSMO RÝCHLOSTNEJ CESTY
18.2
18.3
18.4
18.5
18.6
18.7
18.8
18.9
19.0
19.1
19.2
19.3
19.4
19.5
19.6
19.7
19.8
19.9
20.0
20.1
20.2
20.3
20.4
20.5
20.6
20.7
20.8
20.9
21.0
21.1
21.2
21.3
21.4
21.5
21.6
III/2640
100
112
223
131
VÝHĽADOVÝ
TOMÁŠOVC
k.ú. TOMÁŠOVCE
k.ú. PODREČANY
TOMÁŠOVCE

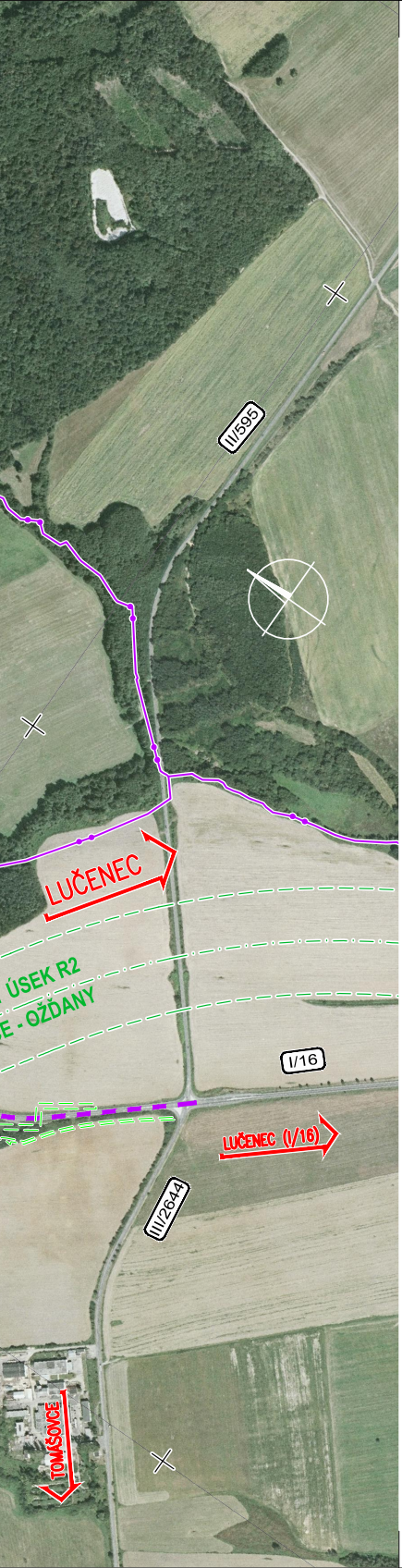
II/595
LUČENEC
ÚSEK R2
E - OŽĎANY
I/16
LUČENEC (I/16)
III/2644
TOMÁŠOVCE

NÁRODNÁ
DIAĽNIČNÁ
SPOLOČNOSŤ

LEGENDA:

- ROZHRANIE KATASTRÁLNYCH ÚZEMÍ
- NOVÝ STAV
- TRVALÝ ZÁBER
- DOČASNÝ ZÁBER
- ▨ SKLÁDKY ORNICE A DREVA
- ▨ STAVEBNÉ DVORY
- 102 OZNAČENIE STAVEBNÝCH OBJEKTOV
- ÚPRAVA KRYTU VOZOVIEK CIEST I. TRIEDY
- ÚPRAVA KRYTU VOZOVIEK CIEST II. A III. TRIEDY
- ÚPRAVA KRYTU VOZOVIEK NA MK A PC
- ▨ PP - KRIVÁŇSKY POTOK
- HRANICA CHVO HORNÉ POVODIE IPĽA
- ARCHEOLOGICKÉ LOKALITY
- PRAVDEPODOBNÝ VÝSKYT ARCH. LOKALITY
- ▨ PLOCHY INVENTARIZÁCIE DREVÍN

B.4

SÚRADNICOVÝ SYSTÉM S – JTSK	VÝŠKOVÝ SYSTÉM Bpv	TRIEDA PRESNOSTI STN 73 0422
VYPRACOVAL Ing. Daniel PÚČEK	ZODP.PROJEKTANT Ing. Peter GRAMBLIČKA	HL.INŽ.PROJEKTU Ing. Peter GRAMBLIČKA
KONTROLOVAL Ing. Jozef HOLÁSEK	OKRES (OBVOD) STAVBY DETVA, LUČENEC	

OBJEDNÁVATEĽ:
NÁRODNÁ DIAĽNIČNÁ SPOLOČNOSŤ a.s. BRATISLAVA

DOPRAVOPROJEKT
DOPRAVOPROJEKT a.s.
BRATISLAVA
DIVÍZIA ZVOLEN
960 01 Zvolen, M.R.Štefánika 4724

RÝCHLOSTNÁ CESTA R2
KRIVÁŇ - LOVINOBAŇA, TOMÁŠOVCE

ORTOFOTOMAPA

STUPEŇ DSP	FORMÁT 12 A4
DÁTUM 02.2016	Č.ZÁKAZKY 7367–01
MIERKA 1:10000	Č.ARCH. 7367–01
Č.VÝKRESU B.4.1	Č.SÚPRAVY